



Öffentliche Bekanntmachung

Aufforderung zur Anmeldung von Rechten

Im **Flurbereinigungsverfahren Delmetal, Landkreis Diepholz, Verf.-Nr. 2369**

das Teile der Gemeinden **Beckeln** (Gemarkung Beckeln), **Twistringen** (Gemarkungen Twistringen, Abbenhausen und Stelle), **Bassum** (Groß Ringmar), **Kirchdorf** (Gemarkung Scharringhausen) und **Barenburg** (Gemarkung Barenburg) umfasst, wurden die folgenden Flurstücke nachträglich in die Flurbereinigung einbezogen:

Gemarkung	Flur	Flurstücke
Beckeln	5	21/7
	6	30/6
Twistringen	1	4, 6, 39
	16	16/1, 17/1, 20/1, 22
	17	24/1, 26/1, 27/1, 30/1, 31/2, 42, 43, 44/1, 46/2
Abbenhausen	1	9
	2	12/2, 126/7
	3	12/7
	15	190/86, 191/86
Groß Ringmar	5	110/75, 111/75
	7	6/11, 6/13, 18/5, 18/7, 40/6
	9	65/5, 65/7, 65/9, 71/4
Stelle	1	8/1, 146/2, 285/18
	5	26/4
	6	140, 141, 145/4
Scharringhausen	10	51/3
Barenburg	13	11/6, 12/3

Inhaber von Rechten, die **nicht** aus dem Grundbuch und auch **nicht** aus anderen öffentlichen Büchern ersichtlich sind, aber zu Beteiligung am Flurbereinigungsverfahren berechtigen, werden hiermit aufgefordert, ihre Rechte innerhalb von **drei Monaten** - gerechnet vom ersten Tage dieser Bekanntmachung - anzumelden bei dem

ArL Leine-Weser, Geschäftsstelle Sulingen
Galtener Str.16, 27232 Sulingen

Diese Rechte sind auf Verlangen des Amtes für regionale Landesentwicklung innerhalb einer von diesem zu setzenden weiteren Frist nachzuweisen. Nach fruchtlosem Ablauf der Frist ist der Anmeldende nicht mehr zu beteiligen.

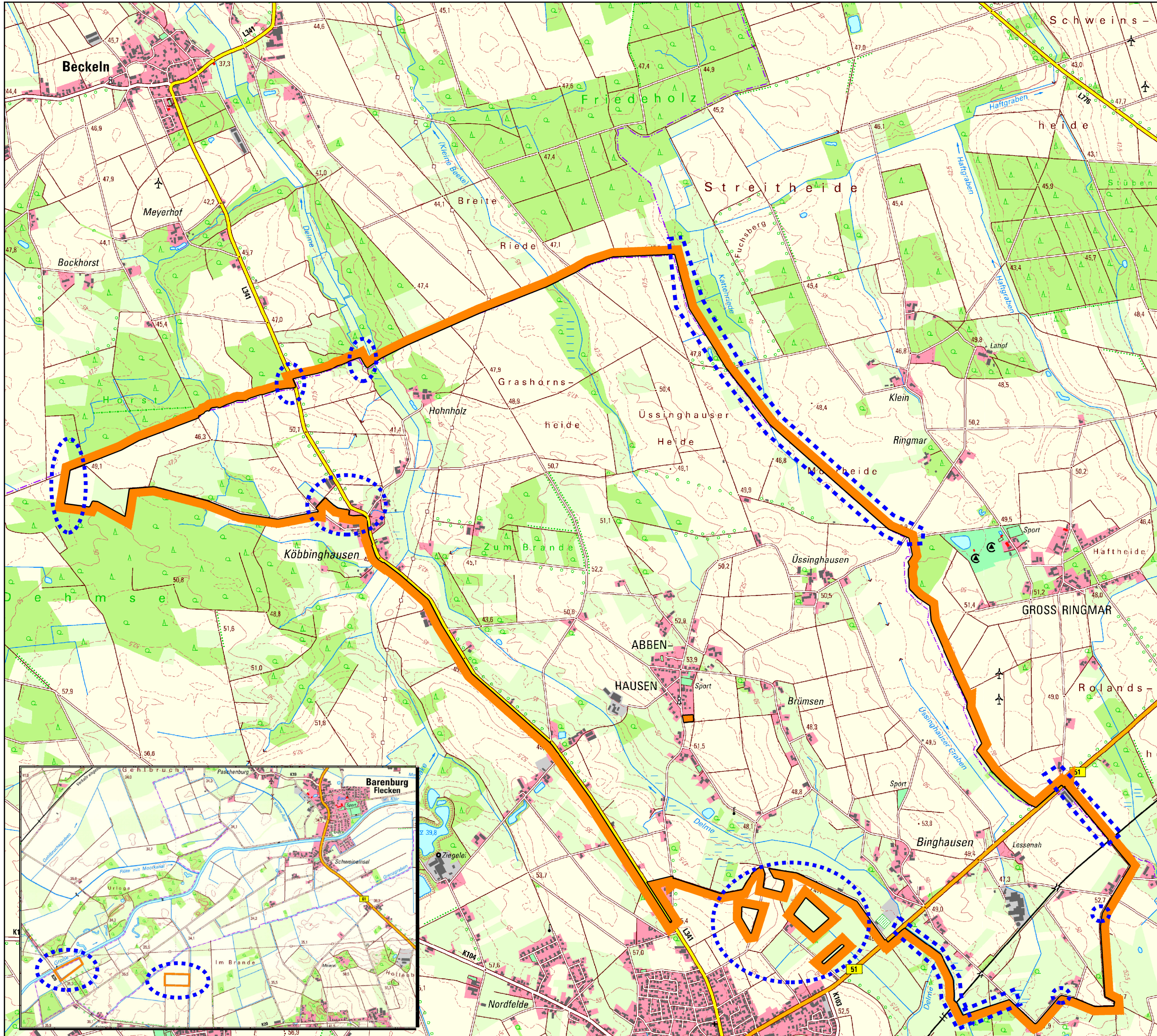
Werden Rechte erst nach Ablauf der vorbezeichneten Frist angemeldet oder nachgewiesen, so kann das ArL Leine-Weser, Geschäftsstelle Sulingen die bisherigen Verhandlungen und Festsetzungen gelten lassen (§§ 10, 14 und 15 des Flurbereinigungsgesetzes (FlurbG) in der Fassung vom 16.03.1976 (BGBl. I S. 546), zuletzt geändert durch Gesetz vom 19.12.2008 (BGBl. I S. 2794)).

Eine Gebietskarte, aus der die **aufgeführten Flurstücke** ersichtlich sind, kann bei der Stadt Twistringen, der Stadt Bassum, der Samtgemeinde Kirchdorf und der Samtgemeinde Harpstedt eingesehen werden.

Die Unterlagen sind auch auf der Internetseite des Amtes für regionale Landesentwicklung Leine-Weser unter: www.arl-lw.niedersachsen.de
dann weiter auf: >Aktuelles >Bekanntmachungen >**Flurbereinigung Delmetal**
zu finden.

Im Auftrage

Burk



Gebietskarte

Maßstab 1: 25000

Delmetal
Landkreis Diepholz







2	11	2369
---	----	------

Träger des Vorhabens:
Teilnehmergeinschaft

Größe des Gebietes 1512 ha
nach Flurbereinigungsbeschluss
und Anordnungsnummer : III

Amt für regionale Landesentwicklung Leine-Weser
Geschäftsstelle Sulingen

Zeichenerklärung

-  Flurbereinigungsgebietsgrenze
-  Landesgrenze
-  Kreisgrenze
-  Gemeindegrenze
-  Gemarkungsgrenze
-  Zuziehungen

Quelle: Auszug aus den Geobasisdaten der Niedersächsischen Vermessungs- und Katasterverwaltung

© 2021  **LGLN**
Landesamt für Geoinformation und Landesvermessung Niedersachsen
www.lgln.niedersachsen.de

